



DO-00070
628014
Géo.

Filière : B/L

Session : 2022

Épreuve de : Géographie

Consignes

- Remplir soigneusement l'en-tête de chaque feuille avant de commencer à composer
- Rédiger avec un stylo non effaçable bleu ou noir
- Ne rien écrire dans les marges (gauche et droite)
- Numéroté chaque page (cadre en bas à droite)
- Placer les feuilles A3 ouvertes, dans le même sens et dans l'ordre

Pauvreté et territoires ruraux dans le monde

Dans l'imaginaire collectif, la pauvreté est souvent associée à l'urbain, car c'est là qu'elle est la plus visible : sans-abri, ghettos, banlieues ou bidonvilles, et logements dégradés. Pourtant, la pauvreté rurale existe. En Zambie par exemple, alors que 60% de la population vit sous le seuil de pauvreté absolue, cela concerne 80% de la population rurale. Dès lors, il convient de s'interroger sur la question de la pauvreté et des territoires ruraux dans le monde.

Tout d'abord, on entend par pauvreté une situation de privation de biens élémentaires et de capacités personnelles. La pauvreté se caractérise par l'éloignement au triptyque « avoir » (biens de consommation, logement), « savoir » (éducation et culture dominante) et « pouvoir » (participation à la vie politique), mais aussi au prestige et à ce qui permet de mener une vie digne. La pauvreté se mesure de trois manières différentes : la Banque mondiale définit d'une part le seuil de pauvreté absolue à 1,90 \$/jour. Ce seuil concerne avant tout les pays du Sud, mais à l'échelle mondiale, 820 millions de personnes vivent dans l'absolue pauvreté. D'autre part, on parle au Nord de pauvreté relative :

NE RIEN ÉCRIRE DANS CE CADRE

en France, est pauvre celui qui vit avec moins de 60% du revenu médian (50% aux États-Unis), ce qui concerne 14% des Français. Enfin, on peut évaluer les diverses dimensions de la pauvreté grâce à l'Indice de Pauvreté Multidimensionnel (IPM) : 1,3 milliard de personnes dans le monde subissent un aspect de la pauvreté. Par ailleurs, un territoire est un espace délimité, occupé, approprié et mis en valeur par une population donnée. On nomme territorialisation le processus d'appropriation juridique, économique et symbolique d'un ~~territoire~~ espace pour en faire un territoire. Très souvent, le rural est pensé en creux de l'urbain. Ainsi, on entend par territoire rural un espace approprié, mais avec une faible densité du bâti, de la population et des activités. Cependant, nous pouvons souligner que les territoires ruraux font l'objet de mises en valeur spécifiques. À cet égard, une différence franche s'observe entre les pays du Nord et du Sud : tandis qu'au Sud les campagnes sont essentiellement consacrées à l'exploitation des ressources naturelles, et notamment du foncier, au Nord, elles remplissent également d'autres fonctions (campagnes industrielles, résidentielles, ou ayant vocation à préserver l'environnement). Dès lors, il nous faudra articuler cette distinction tout au long de la réflexion. Interroger les liens entre pauvreté et territoires ruraux dans le monde (dont nous venons d'explicité la pluralité) nous invite à nous demander si les territoires ruraux ne sont pas des territoires de la pauvreté, que Raymonde SÉCHET définit ainsi : « la concentration dans un même espace de situations individuelles marquées par le dénuement, une « culture de la pauvreté »

(Oscar LEWIS) et un cumul de handicaps. » Dès lors, les territoires ruraux sont-ils pauvres ? dans quelle dimension (pauvreté en ressources ou des habitants) ? la pauvreté rurale prend-elle des formes spécifiques ? La ruralité est-elle une cause de la pauvreté ? l'aggrave-t-elle ? l'atténue-t-elle ?

Dans quelle mesure la ruralité est-elle un facteur aggravant de la pauvreté ?

Dans un premier temps, nous verrons qu'objectivement, les territoires ruraux sont des territoires à l'écart qui ont tendance à renforcer la pauvreté des habitants (I). Mais cette pauvreté rurale est également renforcée par d'autres facteurs que le territoire (II). Ainsi, il nous faudra nous demander s'il est tout de même possible de lutter contre la pauvreté dans un territoire rural (III).

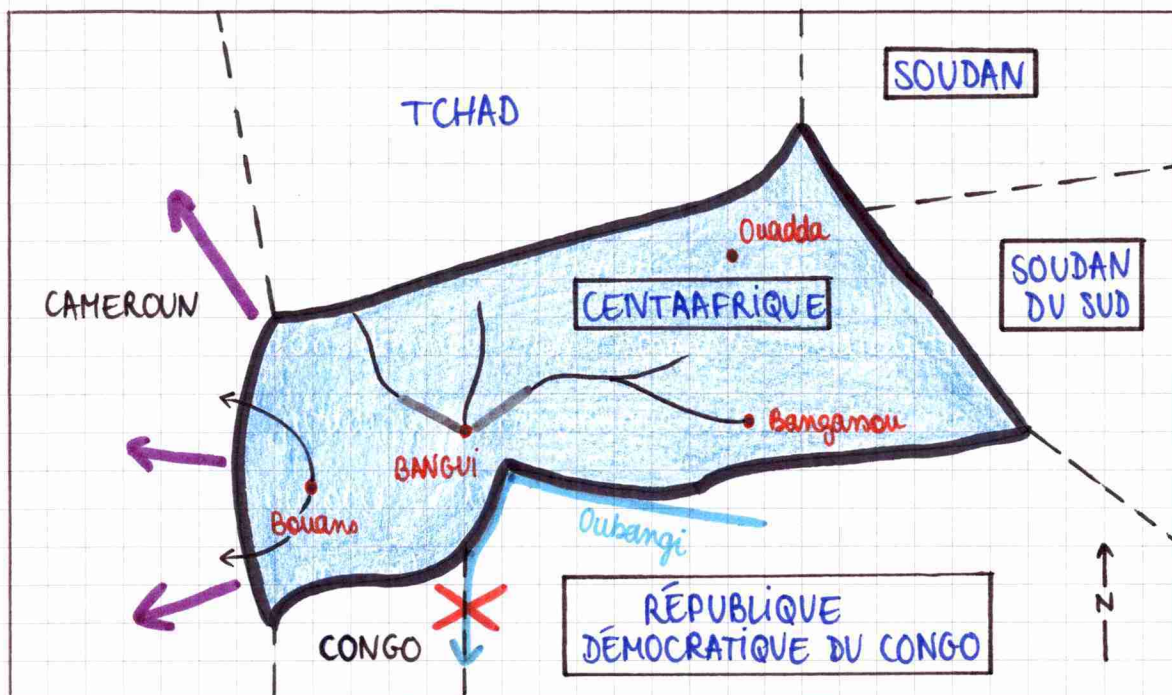
Tout d'abord, nous pourrions constater que les territoires ruraux sont à l'écart et peinent alors à lutter contre la pauvreté. Ces territoires sont en effet des marges (A) où l'accès à l'alimentation est difficile (B). Ils subissent également un écart à l'action publique (C).

~~En~~ Dans un premier temps, les territoires ruraux sont objectivement des marges. Samuel DEPRAZ définit ainsi la marge : « espace à l'écart des normes prépondérantes, du système territorial dominant et des dynamiques spatiales contemporaines, comme la mondialisation ou la métropolisation. » Les territoires ruraux sont donc en effet des marges, notamment par leur isolement et leur écart aux flux de la mondialisation (flux humains, marchands, financiers et informationnels selon Laurent CARROUÉ).

Cela s'observe bien dans le cas de la Centrafrique, étudiée par Georges COURADE :

L'isolement multiple des campagnes centrafricaines

Dans quelle mesure les campagnes centrafricaines subissent-elles un enclavement à différentes échelles ?



I. Des campagnes isolées à l'échelle nationale ...

- Campagnes peu accessibles.
- Routes principales goudronnées.
- Routes secondaires.
- Principales villes peu desservies.

II. ... dans un pays enclavé ...

- Pays enclavé, sans accès à la mer, et donc aux flux de la mondialisation.
- + Seul accès à la mer, souvent impraticable en raison de l'instabilité en République Démocratique du Congo.

III. ... et un contexte régional qui ne facilite pas la sortie de l'enclavement.

~~SOUDAN~~ État failli.

~~TCHAD~~ Pays les moins avancés (PMA).

↖ Détournement des flux vers le Cameroun par des acteurs informels.

Copie anonyme - n°anonymat : 628014

Emplacement
QR Code



Filière : B/L

Session : 2022

Épreuve de : Géographie

Consignes

- Remplir soigneusement l'en-tête de chaque feuille avant de commencer à composer
- Rédiger avec un stylo non effaçable bleu ou noir
- Ne rien écrire dans les marges (gauche et droite)
- Numéroté chaque page (cadre en bas à droite)
- Placer les feuilles A3 ouvertes, dans le même sens et dans l'ordre

les campagnes centrafricaines sont très peu accessibles, et l'État failli (cf.  sur le croquis), c'est-à-dire incapable d'assurer ses fonctions régaliennes et de protéger la population, ne fait rien pour les sortir de la pauvreté. Les ruraux centrafricains vivent ainsi bien dans une marge, bien loin des flux de la mondialisation, ce qui freine le développement du pays et la sortie de la pauvreté (cf.  pays enclavés). Par ailleurs, l'isolement et la marginalité de la ruralité se constatent également au Nord, bien que les campagnes soient généralement mieux desservies. Des territoires demeurent en marge, à l'instar des territoires de montagne. Nous pouvons prendre l'exemple du Cirque de Mafate sur l'île de la Réunion : d'une part, aucune route n'y accède, on s'y rend essentiellement à pied, et d'autre part, chaque îlet est isolé des autres. On peut ici parler d'« isolement au carré ». Les habitants sont donc dépendants des hélicoptères pour leur approvisionnement en vivres, ce qui est aussi plus coûteux. L'écart de Mafate, notamment sur le plan physique, en fait un territoire rural où la sortie de la pauvreté est compromise.

Par ailleurs, l'écart des territoires ruraux est également un écart aux biens de consommation, et notamment à l'alimentation. Or, l'eau et la nourriture sont des éléments essentiels à la survie : manger

NE RIEN ÉCRIRE DANS CE CADRE

en quantité suffisante est une des capacités définie par Martha NUSSBAUM (libertés d'être et d'agir dont un individu est normalement doté). Chacun devrait avoir accès à 2500 calories par jour et 25 litres d'eau par jour, accès qui peut être compromis lorsqu'on vit dans un territoire rural. Dans les Pays les Moins Avancés (PMA, cf. ■ sur le cours), les points d'eau sont encore pour certains à plus d'une demi-heure de marche : les femmes ou les filles s'occupent de chercher l'eau (cela a souvent des conséquences sur l'éducation). De plus, l'eau n'est pas toujours saine, ce qui peut causer des maladies, alors que pouvoir éviter les maladies évitables est une autre capacité. Dans les PMA, la sous-nutrition est récurrente, les habitants manquent de nourriture. Plus d'un milliard de personnes connaissent chaque année la faim. En cas de fortes pénuries, la sous-nutrition peut se transformer en famine et causer la mort (▲ pays où des famines subsistent), comme à Madagascar où le kété, c'est-à-dire l'alternance de saisons très sèches et pluvieuses, est dévastateur en fin de saison sèche. Là encore, la situation n'est pas identique au Nord : le problème des territoires ruraux est le désert alimentaire. Aux États-Unis, cela caractérise une absence de commerces dans un rayon de 16 km pour un territoire rural. De plus, le commerce trouvé après plus de 16 km ne fournit souvent pas de produits frais, seulement transformés. Il ~~pose~~^{est} alors question de malnutrition, qui est un déficit en protéines et vitamines. En conséquence, l'obésité touche 30% des États-Uniens. Ainsi, par son écart aux biens de consommation, le territoire rural renforce la pauvreté de ses habitants.

Enfin, les territoires ruraux aggravent la pauvreté des plus démunis car ils sont à l'écart de l'action publique. La ruralité est caractérisée par une plus faible densité de population, et de fait une pauvreté plus éparpillée. Dès lors, la pauvreté est en quelque sorte « invisibilisée » : elle existe, mais est moins perceptible. En raison de la faible densité de population, l'action publique se justifie moins. Au Nord, il existe comme les déserts alimentaires des déserts médicaux dans les zones rurales. La faible attractivité des campagnes et la clientèle peu nombreuse n'incitent pas les médecins à s'y installer, mettant ainsi les territoires ruraux à l'écart de la santé. Les déserts médicaux sont encore plus importants au Sud, où seuls des dispensaires sont accessibles aux ruraux (mais le déplacement représente déjà un coût. Aller consulter un spécialiste paraît dès lors impensable. Par ailleurs, la faiblesse de services publics dans les territoires ruraux se constate également en matière d'éducation. Au Nord comme au Sud, l'éloignement des territoires ruraux à l'éducation augmente en même temps que le niveau d'étude. A Mayotte, où le taux de pauvreté relative culmine à 77% et où la moitié de la population a moins de 17 ans, l'enseignement supérieur est inexistant. Il faut donc rejoindre la Réunion ou la métropole pour y avoir accès, ce qui n'est souvent pas possible pour les plus pauvres. Un lien entre pauvreté et éducation se tisse (~~est~~ Raymonde SÉCHET), lien renforcé par l'isolement des territoires ruraux.

Objectivement, les territoires ruraux sont dans une position d'écart aux dynamiques contemporaines, ce qui a pour conséquence d'accroître leur dénuement et d'en faire de réels territoires de la pauvreté.

Cependant, la situation rurale n'est pas la seule cause de la pauvreté, d'autres facteurs aggravent les conditions de vie des plus démunis. En effet, les ressources des territoires ruraux sont parfois spoliées par des acteurs exogènes (A). De plus, les pouvoirs publics agissent parfois contre les populations rurales pauvres (B). Enfin, le coût de la mobilité ~~pe~~ pèse sur les plus démunis (C).

Dans un premier temps, et surtout au Sud, la pauvreté rurale est renforcée par le fait que des acteurs exogènes spolient les ressources naturelles des territoires ruraux. Que ce soit des minerais ou du foncier agricole, certains acteurs voient dans les territoires ruraux de grands intérêts ou une intéressante source de revenus. C'est par exemple le cas en Guinée, pays très riche en bauxite, où les populations rurales se voient spolie leurs terres ancestrales et la matière première qu'elle contient par des ~~miniers~~ firmes transnationales minières russes et chinoises. Outre le minerai, la forêt et le foncier agricole qui appartenaient autrefois aux populations rurales sont détruits pour l'extraction, et les populations que très faiblement dédommagées. Par ailleurs, certains pays comme la Chine ou les monarchies du Golfe ont également en vue les terres africaines pour en utiliser le foncier « disponible », la encore été aux populations locales. Cette pratique se nomme le landgrabbing et elle consiste pour le pays qui souhaite obtenir des terres (cf. sur le croquis) à louer du foncier à un autre pays, principalement pour des intérêts spéculatifs financiers ou pour assurer la nutrition en quantité suffisante de sa population. L'entreprise Saudi Star Originale d'Arabie Saoudite $\text{}$ exploite ainsi 10 000 ha en Éthiopie. Enfin, cette priva-

Copie anonyme - n°anonymat : 628014

Emplacement
QR Code

Filière : B/L

Session : 2022

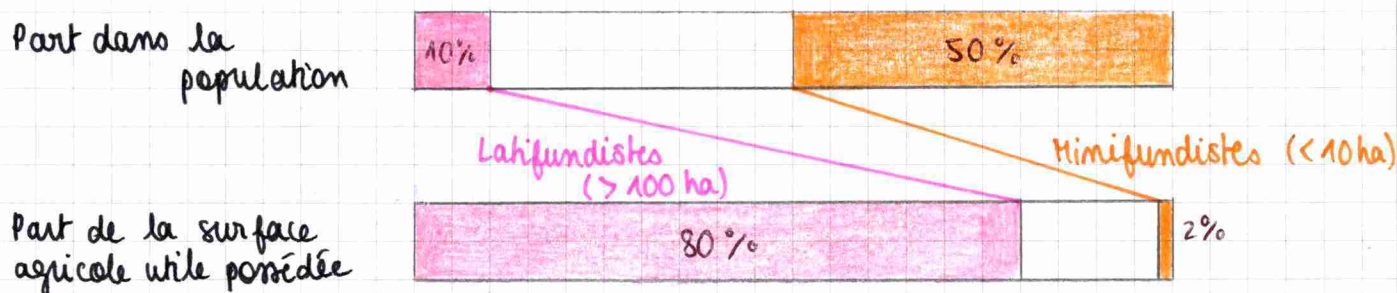
Épreuve de : Géographie

Consignes

- Remplir soigneusement l'en-tête de chaque feuille avant de commencer à composer
- Rédiger avec un stylo non effaçable bleu ou noir
- Ne rien écrire dans les marges (gauche et droite)
- Numéroté chaque page (cadre en bas à droite)
- Placer les feuilles A3 ouvertes, dans le même sens et dans l'ordre

tion de ressources aux territoires pauvres passe également par la spécialisation dans l'agriculture commerciale. C'est en effet ce à quoi les pays du Sud ont été incités par les plans d'ajustement structurel du Fonds Monétaire International (FMI) et de la Banque Mondiale (cf. sur le cacao). Au Brésil, on observe les conséquences suivantes :

Répartition du foncier agricole dans le cas brésilien :



Les latifundistes, c'est-à-dire les propriétaires d'exploitations commerciales, possèdent la majorité des terres, tandis que les minifundistes n'ont accès qu'à une petite surface agricole, dont la culture vivrière ne suffit souvent pas à assurer leur subsistance. Dès lors, cela renforce la pauvreté des territoires ruraux.

Dans un second temps, l'action des pouvoirs publics dans les territoires ruraux (ou elle existe tout de même) accentue parfois la

NE RIEN ÉCRIRE DANS CE CADRE

pauvreté du territoire et de ses habitants. En effet, certaines décisions des pouvoirs publics aggravent la situation des plus démunis. C'est par exemple le cas dans les pays du Nord avec la fermeture de services publics de proximité. Lorsqu'on habite dans un territoire rural et que le Pôle Emploi le plus proche, c'est-à-dire déjà à une certaine distance, vient de fermer, comment retrouver un emploi? Ce qui peut arriver dans ces conditions, en France comme dans d'autres pays, est la disqualification sociale : comme la personne pauvre peine à retrouver du travail, elle peut alors sombrer dans la sphère de l'inactivité, puis de l'assistance, ce qui conduit à la disqualification. Serge PAUGAM parle alors de pauvreté stigmatisante : la pauvreté est vue négativement par les autres acteurs et disqualifie le pauvre dans ses relations sociales. Par ailleurs, l'action des pouvoirs ~~publ~~ publics peut également aggraver la pauvreté des minorités (étudiées par Haun Inis YOUNG, cf. **Roms**), ces groupes ethniques minoritaires, discriminés en raison de leur ~~appartenance~~ appartenance ethnique. Cela s'observe par exemple avec les populations Roms dans l'Est de l'Europe, ou avec les non-Hans en Chine : ces minorités sont victimes de sous-investissement chronique de la part du gouvernement, ce qui renforce leur pauvreté. Au Mexique, les Indiens du Chiapas dépassent les 90% de pauvreté, alors que dans cette région rurale, ~~il se situe~~ le seuil de pauvreté se situe plutôt autour de 60%.

Dans un dernier temps, le facteur du coût de la mobilité pèse beaucoup sur les habitants des territoires ruraux, ~~éloignant~~ aggravant leur pauvreté. Martha NUSSBAUM estime que le fait de pouvoir se déplacer

est une capacité, or les habitants des territoires ruraux peuvent en être privés. Dans les pays du Nord, le coût de la mobilité dépend surtout du prix de l'essence et de l'entretien de son véhicule. Jean REYNES a étudié les moyennes montagnes françaises, où avoir un véhicule est fondamental pour pouvoir se déplacer. Cependant, cela a un coût, et souvent, une grande part du revenu qui n'est pas dépensé dans le logement ou l'alimentation l'est dans les déplacements. Au Sud, la faiblesse du taux d'équipement aggrave encore les difficultés de déplacement des plus pauvres, créant un véritable lien entre pauvreté et immobilité (Sylvie FOL) dans les campagnes, les habitants de ces territoires ne peuvent se projeter à petite échelle, car se déplacer à la petite est déjà complexe. Dans les PMA (■) ou les États faillis (■), la faiblesse des infrastructures est un réel problème. À Haïti par exemple (travaux de Pierre-Josès HÉRAT), organiser le secours des habitants des territoires ruraux après la catastrophe de 2010 était quasiment mission impossible: les ONG ne parvenaient pas à fournir des vivres aux territoires les plus enclavés. Ces difficultés se sont poursuivies au moment de la reconstruction, renforçant la pauvreté des habitants des territoires ruraux.

Ainsi, il apparaît que la pauvreté est aggravée également par d'autres facteurs dans les territoires ruraux. Cependant, il ne faut pas croire que la lutte contre la pauvreté est impossible dans les territoires ruraux. En effet, le territoire peut-être une ressource pour atténuer la pauvreté (A), et l'aide des acteurs exogènes peut aussi y aider (B). Enfin, les migrations peuvent apporter de la richesse au territoire rural (C).

Tout d'abord, le territoire rural peut être une ressource pour atténuer la pauvreté. En effet, malgré les expropriations de foncier agricole, il demeure qu'un grand nombre d'habitants de territoire rural peuvent faire usage du foncier pour subvenir à leurs besoins. Dans de nombreux pays (🇪🇺), l'agriculture vivrière reste très prégnante, et permet aux ruraux d'assurer leur alimentation. De plus, le territoire peut également être une ressource par ses habitants. Nicolas RENAHY a mis en avant l'existence d'un « capital-autochtone », dans le sens où les relations entretenues avec ceux qui vivent sur le même territoire que nous peuvent être une ressource. Les liens avec les voisins peuvent permettre de trouver un emploi par le bouche-à-oreille quand le Pôle Emploi le plus proche est fermé. Cela passe également par du « travail au noir » pour arrondir les fins de mois. Dans les anciennes régions industrielles comme les Midlands, la Ruhr ou les Appalaches (Royaume-Uni, Allemagne et États-Unis), d'anciens ouvriers se reconvertisent en mécaniciens, tandis que les femmes se réinvestissent dans les emplois du « care », et ce dans l'informalité, c'est-à-dire en dehors du cadre légal. De fait, le territoire rural peut également être une ressource.

De plus, les territoires ruraux ne sont pas totalement à l'écart des aides à la lutte contre la pauvreté. Ces aides peuvent parvenir d'Organisations Non Gouvernementales (ONG) ou des pouvoirs publics. En voici un exemple significatif : dans la Bretagne intérieure, la pauvreté est très invisibilisée mais bien existante. Une ONG livre tous les vendredis des repas à plus de 700 familles, faits à partir d'im-

Copie anonyme - n°anonymat : 628014

Emplacement
QR Code

Filière : B/L

Session : 2022

Épreuve de : Géographie

Consignes

- Remplir soigneusement l'en-tête de chaque feuille avant de commencer à composer
- Rédiger avec un stylo non effaçable bleu ou noir
- Ne rien écrire dans les marges (gauche et droite)
- Numéroté chaque page (cadre en bas à droite)
- Placer les feuilles A3 ouvertes, dans le même sens et dans l'ordre

vendus de supermarchés et de contributions généreuses. Cette action de l'ONG est soutenue par les pouvoirs publics, qui se chargent de placer les ménages nécessiteux sur les listes de bénéficiaires, car les budgets des communes des territoires ruraux sont trop faibles pour leur venir en aide directement. Par ailleurs, à l'échelle mondiale, les pays du Nord consacrent chaque année 100 milliard de dollars pour l'aide au développement des pays du Sud.

Enfin, le territoire rural peut lutter contre la pauvreté avec les remises de ceux partis travailler ailleurs. On entend par migration un déplacement durable qui implique un changement du lieu de vie, de l'habitat, et des sociabilités (Lévy et Lussault). Ces migrations peuvent être internes à un pays, comme en Chine avec les mingongs ruraux qui vont travailler sur des chantiers du littoral, ou comme en Inde où les habitants de l'Uttar Pradesh et du Bihar, deux États très pauvres, migrent pour certains vers le Sud-Est et l'Amérique. Mais les migrations peuvent également s'étendre sur plusieurs pays : elles sont le plus souvent Sud-Sud ou Sud-Nord (→). Certains territoires sont devenus spécialisés dans l'émigration et les remises y sont très importantes (Népal) pour le développement du pays et la survie des habitants.

des territoires ruraux.

Dès lors, il apparaît que si les territoires ruraux aggravent la pauvreté, notamment de leurs habitants les plus démunis, par leur écart aux dynamiques dominantes, ils ne sont néanmoins pas les seuls responsables de cette aggravation, car d'autres facteurs entrent en jeu et font des territoires ruraux des territoires de la pauvreté. Cependant, il nous faut nuancer ces facteurs aggravant, car les territoires ruraux peuvent également être des ressources pour atténuer la pauvreté. Ainsi, les effets de la pauvreté sur la ruralité sont nuancés.

Copie anonyme - n°anonymat : 628014

Emplacement
QR Code

Filière : *B/L*

Session : *2022*

Épreuve de : *Géographie*

Consignes

- Remplir soigneusement l'en-tête de chaque feuille avant de commencer à composer
- Rédiger avec un stylo non effaçable bleu ou noir
- Ne rien écrire dans les marges (gauche et droite)
- Numéroté chaque page (cadre en bas à droite)
- Placer les feuilles A3 ouvertes, dans le même sens et dans l'ordre

UH 256/3

J. 22 1250

(B)

17 / 19

Pauvreté et territoires ruraux dans le monde

Dans quelle mesure la ruralité est-elle un facteur aggravant de la pauvreté ?

<p>I. Les territoires ruraux sont à l'écart ce qui aggrave la pauvreté</p>	<p>II. La pauvreté des territoires ruraux est renforcée par d'autres facteurs</p>	<p>III. Lutter contre la pauvreté est tout de même possible dans un territoire rural</p>
<p>1. Des territoires marginalisés</p> <p>□ Pays enclavés à l'écart des flux de la mondialisation.</p>	<p>1. Des acteurs exogènes s'emparent des ressources des territoires ruraux</p> <p>■ Pays pratiquant le landgrabbing</p> <p>■ FMI et Banque Mondiale : mise en place des plans d'ajustement structurel.</p> <p>➔ Flux d'exportation des produits de l'agriculture commerciale.</p>	<p>1. Le territoire rural comme ressource</p> <p>■ Pays où l'agriculture vivrière demeure très importante.</p>
<p>2. Un accès difficile à l'alimentation</p> <p>■ Pays les moins avancés.</p> <p>▲ famines récurrentes.</p>	<p>2. Les pouvoirs publics contre la population</p> <p>■ Populations discriminées.</p> <p>3. Une mobilité coûteuse en raison de la faiblesse des infrastructures</p> <p>■ Pays les moins avancés,</p> <p>■ États faillis.</p>	<p>2. L'aide des acteurs exogènes.</p> <p>➔ Flux d'aides.</p> <p>■/s Limite Nord-Sud : les aides proviennent du Nord et vont vers le Sud.</p>
<p>3. Des territoires à l'écart de l'action publique</p> <p>■/s Limite Nord-Sud : une action encore plus limitée au Sud.</p>	<p>3. Une mobilité coûteuse en raison de la faiblesse des infrastructures</p> <p>■ Pays les moins avancés,</p> <p>■ États faillis.</p>	<p>3. La solution migratoire</p> <p>➔ Migrations internes, et externes.</p> <p>Haïti Pays où les remises des migrants représentent 20% du PIB.</p>

